

# DIRECCIÓN DE PLANEACIÓN Y OBRAS PÚBLICAS DEL MUNICIPIO

43308

## I) UBICACION.

<b>CALLE INDUSTRIA NUM. OFICIAL 719</b>		<b>EL ROSARIO</b>	
<b>CALLE Y NÚMERO OFICIAL</b>		<b>COLOMIA</b>	
<b>MANZANA</b>	<b>LOTE</b>	<b>No. DE BOLETA DEL IMPUESTO PREDIAL</b>	

## II) DATOS DEL PERITO RESPONSABLE

<b>NOMBRE Y APELLIDOS</b>		<b>D O M I C I L I O</b>	
<b>R.F.C.</b>		<b>T E L E F O N O</b>	

## III) DESCRIPCIÓN DE LA OBRA

400.00 M2	00.00 M2	200.00 M2	PRIMERO	200.00 M2
<b>SUP. DEL TERRENO</b>	<b>SUP. CONSTRUIDA</b>	<b>SUP. POR CONSTRUIR</b>	<b>PISO A CONST.</b>	<b>SUP. NO CONSTRUIDA</b>

## IV) ANTECEDENTES

<b>FECHA Y No. DE LICENCIA ANTERIOR</b>	<b>FECHA Y No. DE LICENCIA ANTERIOR</b>	<b>FECHA Y No. DE LICENCIA ANTERIOR</b>
---	---	---

## V) DOCUMENTACIÓN

<b>DE TRÁMITE</b>	<b>ESCRITURAS</b> ( )	<b>COMPROBANTE ALIN Y No. OF.</b> ( )	<b>FOTOGRAFÍA</b> ( )	<b>AUT. UBICACIÓN</b> ( )
<b>TÉCNICOS</b>	<b>PLANOS ARQUITECTÓNICOS</b> ( X )	<b>PLANOS ESTRUCTURALES</b> ( )	<b>MEMORIA DE CÁLCULO</b> ( )	

## VI) DATOS DEL PROPIETARIO

<b>MARIA ISABEL MAGALLANES BORJA</b>			<b>R.F.C.</b>
<b>N1-ELIMINADO 2</b>	<b>N2-ELIMINADO 83</b>	<b>N3-ELIMINADO 5</b>	
<b>DOMICILIO</b>	<b>OCUPACIÓN</b>	<b>TELÉFONO</b>	

Manifiesta el solicitante: que los datos de construcción proporcionados a ésta, son reales y que la construcción legal que se le presente.

**N4-ELIMINADO 6**

\_\_\_\_\_  
FIRMA DEL PERITO

\_\_\_\_\_  
FIRMA DEL SOLICITANTE

## VII) VIGENCIA DE LA LICENCIA

<b>DEL</b>	11	AGOSTO	2022	<b>AL</b>	11	OCTUBRE	2022	60
	<b>DÍA</b>	<b>MES</b>	<b>AÑO</b>		<b>DÍA</b>	<b>MES</b>	<b>AÑO</b>	<b>TOTAL DÍAS</b>

**ESTA LICENCIA DEBERÀ PERMANECER EN LA OBRA Y MOSTRARSE A LOS INSPECTORES QUE LA SOLICITEN**

## A U T O R I Z A C I Ó N

**SELLO Y FIRMA**

JUNTA DE PROTECCIÓN Y CONSERVACIÓN DE  
MONUMENTOS Y ZONAS TÍPICAS DEL ESTADO

**SELLO Y FIRMA**

DIRECCIÓN DE PLANEACIÓN Y OBRAS PÚBLICAS  
MUNICIPALES  
JALPA, ZAG.

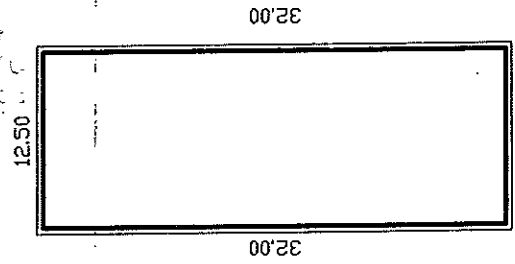
0-12-2001 620  
 0-12-2001 620  
 0-12-2001 620

\$4

ANTONIO MARTINEZ

ANTONIO MARTINEZ

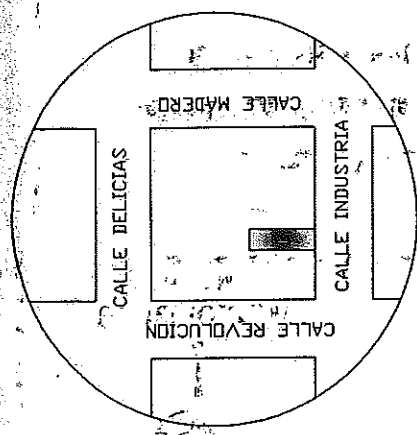
JOSE RUEZ, ASUNCION MACIAS Y  
 ANDREA RUELA



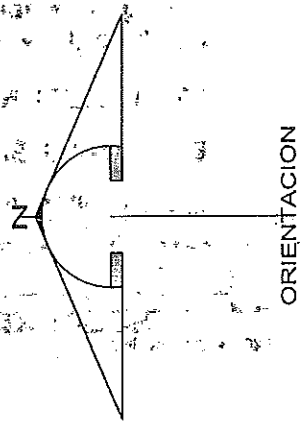
EMILIO VALENZUELA

CALLE INDUSTRIA

ESCALA 1:500



# LOCALIZACION



SUPERFICIE TOTAL : 400.00 M2.  
 SUPERFICIE CONST. : 202.90 M2.

## PLANO DE UN PREDIO URBANO

PROP.	MARIA ISABEL MAGALLANES BORJA
UBIC.	CALLE INDUSTRIAL NO. 53

ANTONIO MARTINEZ

12.50

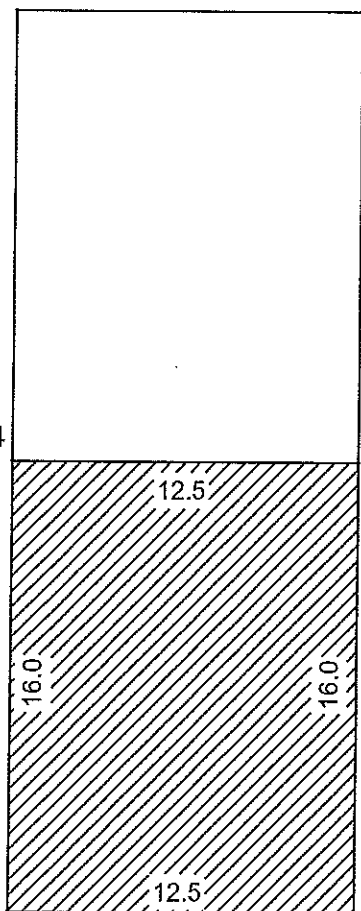
P4 P3

32.00

P4

32.00

P3



P1

P2

12.50

CALLE INDUSTRIA

LOCALIZACIÓN



Clave Catastral:

Sup. Terreno : 400.00 M2  
Sup. cons. :

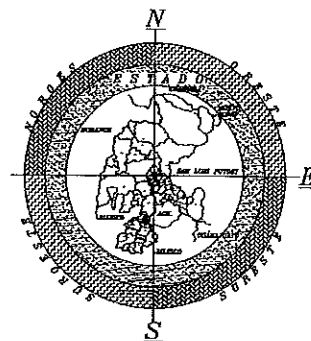
Valor Catastral:\$  
Valor Fiscal: \$

JALPA, ZAC. a 10 de Agosto 2022

PLANO: de Un Predio Urbano

PROPIETARIO (S): MARIA ISABEL  
MAGALLANES BORJA

UBICACIÓN: En la Calle Industria en  
Jalpa Zacatecas



CUADRO DE CONSTRUCCION					
VERTICE	LADO	DIST.	ANGULO	ESTE	NORTE
P1	P1 - P2	12.50	89°59'60"	709104.40	2393154.00
P2	P2 - P3	32.00	90°0'0"	709116.90	2393154.00
P3	P3 - P4	12.50	90°0'0"	709116.90	2393186.00
P4	P4 - P1	32.00	90°0'0"	709104.40	2393186.00

Area: 400.00 m²  
Area: 0.04000 ha  
Perimetro: 89.00 ml

TECHUMBRE DE LAMINA

CUADRO DE CONSTRUCCION					
VERTICE	LADO	DIST.	ANGULO	ESTE	NORTE
P1	P1 - P2	12.50	89°59'60"	709104.40	2393154.00
P2	P2 - P3	16.00	90°0'0"	709116.90	2393154.00
P3	P3 - P4	12.50	90°0'0"	709116.90	2393170.00
P4	P4 - P1	16.00	90°0'0"	709104.40	2393170.00

Area: 200.00 m²  
Area: 0.02000 ha  
Perimetro: 57.00 ml



## FUNDAMENTO LEGAL

- 1.- ELIMINADO el domicilio particular, 1 párrafo de 1 renglón por ser un dato personal de conformidad con el Artículo 85 de la Ley de Transparencia y Acceso a la Información Pública del Estado de Zacatecas.
- 2.- ELIMINADO el título, 1 párrafo de 1 renglón por ser un dato personal de conformidad con el Artículo 85 de la Ley de Transparencia y Acceso a la Información Pública del Estado de Zacatecas.
- 3.- ELIMINADO el teléfono celular particular, 1 párrafo de 1 renglón por ser un dato personal de conformidad con el Artículo 85 de la Ley de Transparencia y Acceso a la Información Pública del Estado de Zacatecas.
- 4.- ELIMINADA la firma de particulares, 1 párrafo de 1 renglón por ser un dato personal de conformidad con el Artículo 85 de la Ley de Transparencia y Acceso a la Información Pública del Estado de Zacatecas.