# DIRECCIÒN DE PLANEACIÒN Y OBRAS PLÙBLICAS DEL MUNICIPIO

30274

## I) UBICACION.

| FOLIO | J-54-22 |
|---|---|

| | |
|---|---|
| CALLE DELICIAS NUM. OFICIAL 420 | CENTRO |
| CALLE Y NÙMERO OFICIAL | C O L O N I A |
| MANZANA LOTE | No. DE BOLETA DEL IMPUESTO PREDIAL |

## II) DATOS DEL PERITO RESPONSABLE

| | | |
|---|---|---|
| NOMBRE Y APELLIDOS | D O M I C I L I O | |
| | R.F.C. | T E L E F O N O |

## III) DESCRIPCIÒN DE LA OBRA

| 143.88 M2 | 40.00 M2 | 24.00 M2 | PRIMER PISO | 79.88 M2 |
|---|---|---|---|---|
| SUP. DEL TERRENO | SUP. CONSTRUIDA | SUP. POR CONSTRUIR | PISO A CONST. | SUP. NO CONSTUIDA |

## IV) ANTECEDENTES

| | | |
|---|---|---|
| FECHA Y No. DE LICENCIA ANTERIOR | FECHA Y No. DE LICENCIA ANTERIOR | FECHA Y No. DE LICENCIA ANTERIOR |

## V) DOCUMENTACIÓN

| | | | | |
|---|---|---|---|---|
| DE TRÁMITE | ESCRITURAS ( ) | COMPROBANTE ALIN Y No. OF. ( ) | FOTOGRAFÍA ( ) | AUT. UBICACIÒN ( ) |
| TÈCNICOS | PLANOS ARQUITECTÒNICOS ( X ) | PLANOS ESTRUCTURALES ( ) | MEMORIA DE CÀLCULO ( ) | |

## VI) DATOS DEL PROPIETARIO

| | | |
|---|---|---|
| MARIA CONCEPCION SANDOVAL ROMERO | | R.F.C. |
| N1-ELIMINADO 2 | N2-ELIMINADO 83 | |
| DOMICILIO | OCUPACIÒN | TELÈFONO |

Manifiest... porcionados a èsta, son reales... òn legal que se le presente.

N3-ELIMINADO 6

FIRMA DEL PERITO

FIRMA DEL SOLICITANTE

## VII) VIGENCIA DE LA LICENCIA

| DEL | 08 | FEB | 2022 | AL | 08 | MARZO | 2022 | 30 |
|---|---|---|---|---|---|---|---|---|
| | DIA | MES | AÑO | | DIA | MES | AÑO | TOTAL DIAS |

**ESTA LICENCIA DEBERÀ PERMANECER EN LA OBRA Y MOSTRARSE A LOS INSPECTORES QUE LA SOLICITEN**

**A U T O R I Z A C I Ò N**

SELLO Y FIRMA

JUNTA DE PROTECCIÒN Y CONSERVACIÒN DE MONUMENTOS Y ZONAS TÌPICAS DEL ESTADO

Abraham Medina M.

SELLO Y FIRMA

DIRECCIÒN DE PLANEACIÒN Y OBRAS PÙBLICAS MUNICIPALES

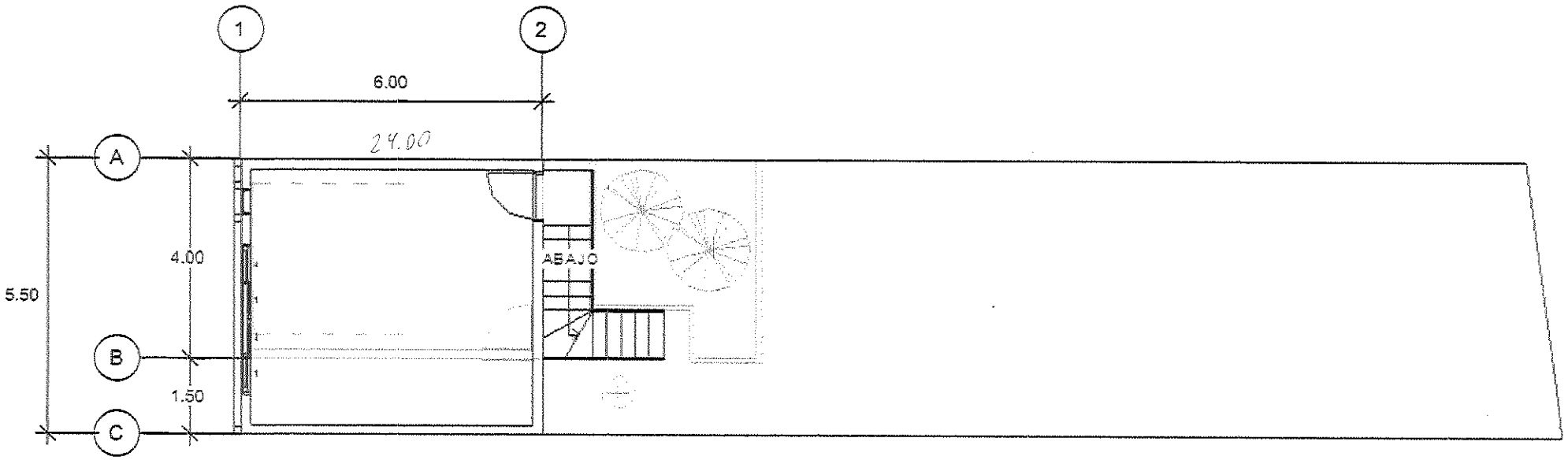
1
2
6.00
24.00
A
B
C
4.00
1.50
5.50
ABAJO

de una finca Urbana, propiedad de MARIA CONCEPCION SANDOVAL RO-

la cual está ubicada en la C. Delicias de Jalpa, Zac.

001-01-06-40-00 S. Total: 143.88 m2 V. Fiscal $ 500.00

Catastral: $ 81,552.00 Sup. Construida: 40.00 M2 Escala 1: 250

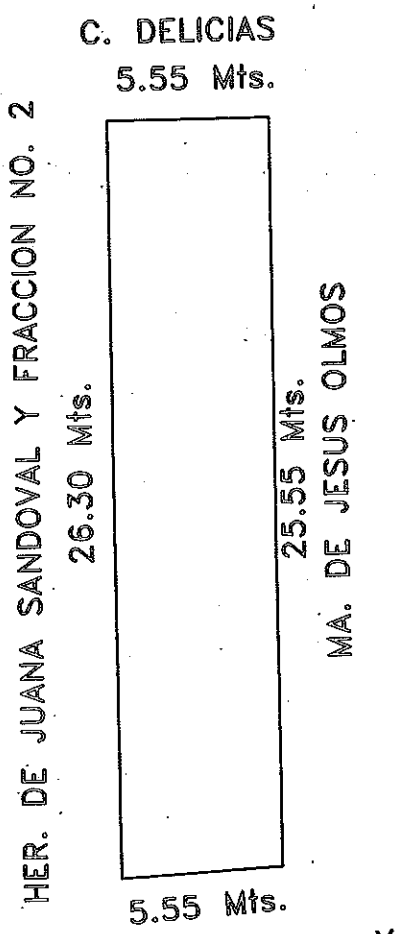





TESORERIA MUNICIPAL
ESTADOS UNIDOS MEXICANOS
JALPA, ZAC.

Folio: 1444U

Jalpa, Zac., a 08 de enero de 1999.

# FUNDAMENTO LEGAL

1.- ELIMINADO el domicilio particular, 1 párrafo de 1 renglón por ser un dato personal de conformidad con el Artículo 85 de la Ley de Transparencia y Acceso a la Información Pública del Estado de Zacatecas.

2.- ELIMINADO el título, 1 párrafo de 1 renglón por ser un dato personal de conformidad con el Artículo 85 de la Ley de Transparencia y Acceso a la Información Pública del Estado de Zacatecas.

3.- ELIMINADA la firma de particulares, 1 párrafo de 1 renglón por ser un dato personal de conformidad con el Artículo 85 de la Ley de Transparencia y Acceso a la Información Pública del Estado de Zacatecas.

Realizada con el generador de versiones públicas, desarrollado por el Gobierno Municipal de Guadalajara, en cooperación del Instituto de Transparencia, Información Pública y Protección de Datos Personales del Estado de Jalisco y autorizada para uso del Instituto Zacateano de Transparencia, Acceso a la Información y Protección de Datos Personales.