

# DIRECCIÓN DE PLANEACIÓN Y OBRAS PÚBLICAS DEL MUNICIPIO

36092

## I) UBICACION.

CALLE JUAN ALDAMA NUM. OFICIAL 123		FRACC. GUERRERO	
CALLE Y NÚMERO OFICIAL		C O L O N I A	
MANZANA	LOTE	No. DE BOLETA DEL IMPUESTO PREDIAL	

## II) DATOS DEL PERITO RESPONSABLE

NOMBRE Y APELLIDOS		D O M I C I L I O	
R.F.C.		T E L E F O N O	

## III) DESCRIPCIÓN DE LA OBRA

400.00 M2	00.00 M2	80.00 M2	BARDEO	
SUP. DEL TERRENO	SUP. CONSTRUIDA	SUP. POR CONSTRUIR	PISO A CONST.	SUP. NO CONSTRUIDA

## IV) ANTECEDENTES

FECHA Y No. DE LICENCIA ANTERIOR	FECHA Y No. DE LICENCIA ANTERIOR	FECHA Y No. DE LICENCIA ANTERIOR
----------------------------------	----------------------------------	----------------------------------

## V) DOCUMENTACIÓN

DE TRÁMITE	ESCRITURAS ( )	COMPROBANTE ALIN Y No. OF. ( )	FOTOGRAFÍA ( )	AUT. UBICACIÓN ( )
TÉCNICOS	PLANOS ARQUITECTÓNICOS ( X )	PLANOS ESTRUCTURALES ( )	MEMORIA DE CÁLCULO ( )	

## VI) DATOS DEL PROPIETARIO

JAIME GUERRERO GARCIA			R.F.C.
N1-ELIMINADO 2	N2-ELIMINADO 83	N3-ELIMINADO 5	
DOMICILIO	OCUPACIÓN	TELÉFONO	

Manifiesta el solicitante: que los datos de construcción proporcionados a ésta, son reales y que se hace responsable de cualquier situación legal que se le presente.

N4-ELIMINADO 6

FIRMA DEL PERITO

FIRMA DEL SOLICITANTE

## VII) VIGENCIA DE LA LICENCIA

DEL	28	MARZO	2022	AL	28	ABRIL	2022	30
	DÍA	MES	AÑO		DÍA	MES	AÑO	TOTAL DIAS

ESTA LICENCIA DEBERÁ PERMANECER EN LA OBRA Y MOSTRARSE A LOS INSPECTORES QUE LA SOLICITEN

## A U T O R I Z A C I Ó N

SELLO Y FIRMA

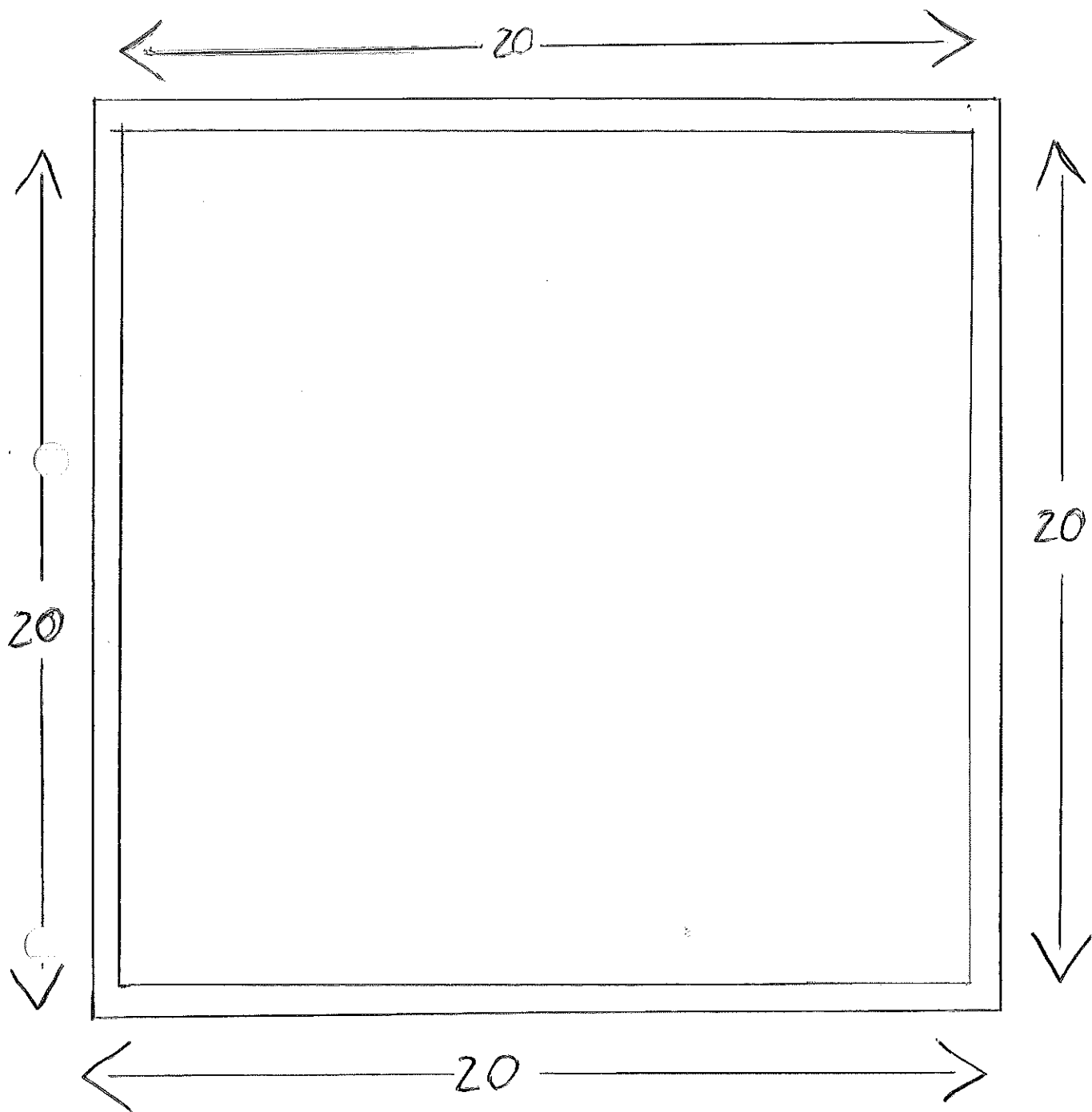
JUNTA DE PROTECCIÓN Y CONSERVACIÓN DE  
MONUMENTOS Y ZONAS TÍPICAS DEL ESTADO

Abraham Medina

SELLO Y FIRMA

DIRECCIÓN DE PLANEACIÓN Y OBRAS PÚBLICAS  
MUNICIPALES  
JALPA, ZAC.






JOSE DE JESUS JAUREGUI HERNANDEZ

Numero Oficial 110

20

CALLE JUAN ALDAMA

20



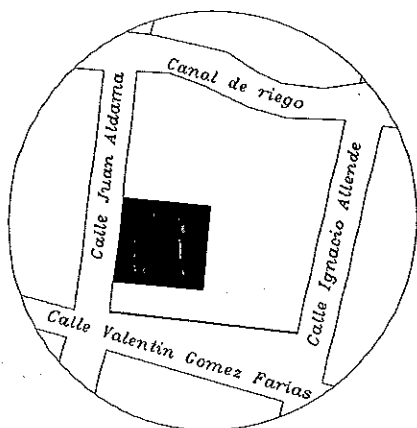
20

MANUEL GUERRERO LOERA

20

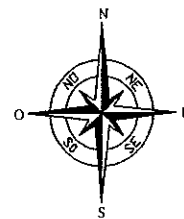
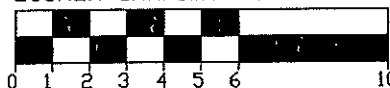
MARTIN Y JAVIER RAMIREZ GARCIA

Localizacion



TESORERIA MUNICIPAL  
JALPA, ZAC.

ESCALA GRAFICA 1:20



FOLIO: 11173U  
T: JMC/irp

COPIA FIEL DEL PLANO PRESENTADO POR EL INTERESADO

Clave Catastral:  
001-05-591-008-00

Sup. Total: 400.00 M2.  
Sup. Constr: 00.00 M2.

Valor Catastral: \$ 104,000.00  
Valor Fiscal: \$ 400.00

Jalpa, Zac. a 11 de Enero de 2011.

PLANO: Terreno Urbano.

VENDEDOR: J. Manuel Ramirez Macias y  
Elvao Elba Garcia Garcia.

COMPRADOR: Favian Urueta Lara.

UBICACIÓN: En la colonia Vicente  
Guerrero en esta ciudad de  
Jalpa, Zac.

## FUNDAMENTO LEGAL

- 1.- ELIMINADO el domicilio particular, 1 párrafo de 1 renglón por ser un dato personal de conformidad con el Artículo 85 de la Ley de Transparencia y Acceso a la Información Pública del Estado de Zacatecas.
- 2.- ELIMINADO el título, 1 párrafo de 1 renglón por ser un dato personal de conformidad con el Artículo 85 de la Ley de Transparencia y Acceso a la Información Pública del Estado de Zacatecas.
- 3.- ELIMINADO el teléfono celular particular, 1 párrafo de 1 renglón por ser un dato personal de conformidad con el Artículo 85 de la Ley de Transparencia y Acceso a la Información Pública del Estado de Zacatecas.
- 4.- ELIMINADA la firma de particulares, 1 párrafo de 1 renglón por ser un dato personal de conformidad con el Artículo 85 de la Ley de Transparencia y Acceso a la Información Pública del Estado de Zacatecas.