DIRECCIÒN DE PLANEACIÒN Y OBRAS PLÙBLICAS DEL MUNICIPIO

I) UBICACION.

FOLIO	05-0620

CLLE VICTORIA NORTE NO.110	BARRIO DEL ROSARIO
CALLE Y NÙMERO OFICIAL	C O L O N I A
MANZANA LOTE	No. DE BOLETA DEL IMPUESTO PREDIAL

II) DATOS DEL PERITO RESPONSABLE

NOMBRE Y APELLIDOS	D O M I C I L I O	
	R.F.C.	T E L E F O N O

III) DESCRIPCIÒN DE LA OBRA

145.20 M2	124.00 M2	85.25 M2	SEGUNDO	60.0 M2
SUP. DEL TERRENO	SUP. CONSTRUIDA	SUP. POR CONSTRUIR	PISO A CONST.	SUP. NO CONSTUIDA

IV) ANTECEDENTES

FECHA Y No. DE LICENCIA ANTERIOR	FECHA Y No. DE LICENCIA ANTERIOR	FECHA Y No. DE LICENCIA ANTERIOR

V) DOCUMENTACIÒN

DE TRÀMITE	ESCRITURAS ( )	COMPROBANTE ALIN Y No. OF. ( )	FOTOGRAFÌA ( )	AUT. UBICACIÒN ( )
TÈCNICOS	PLANOS ARQUITECTÒNICOS (X)	PLANOS ESTRUCTURALES ( )	MEMORIA DE CÀLCULO ( )	

VI) DATOS DEL PROPIETARIO

C. BLANCA ESTHELA MUÑOZ GÓMEZ Y MARTÍN OLMOS MUÑOZ		
		R.F.C.
N1-ELIMINADO 2	N2-ELIMINADO 83	N3-ELIMINADO 5
DOMICILIO	OCUPACIÒN	TELÈFONO

Manifiesta el solicitante: que los datos de construcciòn proporcionados a èsta, son reales y que se hace responsable de cualquier situaciòn legal que se le presente.

FIRMA DEL PERITO

FIRMA DEL SOLICITANTE

VII) VIGENCIA DE LA LICENCIA

DEL	08	JUNIO	2020	AL	08	AGOSTO	2020	60
	DIA	MES	AÑO		DIA	MES	AÑO	TOTAL DIAS

ESTA LICENCIA DEBERÀ PERMANECER EN LA OBRA Y MOSTRARSE A LOS INSPECTORES QUE LA SOLICITEN

A U T O R I Z A C I Ò N

SELLO Y FIRMA	SELLO Y FIRMA
JUNTA DE PROTECCIÒN Y CONSERVACIÒN DE MONUMENTOS Y ZONAS TÌPICAS DEL ESTADO	DIRECCIÒN DE PLANEACIÒN Y OBRAS PÙBLICAS MUNICIPALES

PRIMER PISO

463-10-01-0897

CALLE VICTORIA #110

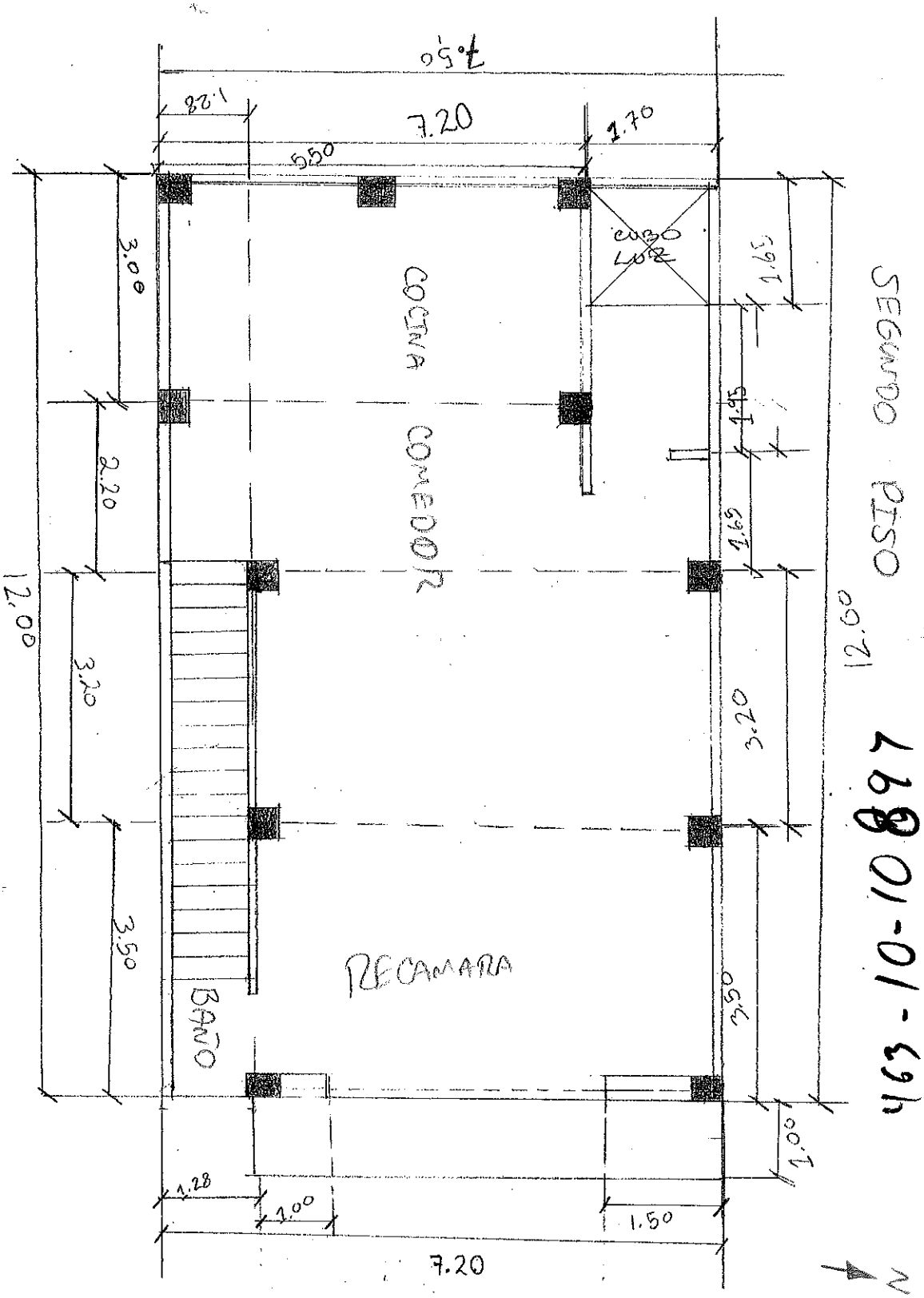

CALLE VICTORIA # 110

MA. DEL ROSARIO RAMOS LEDEZMA
12.10 MTS

EFRAIN SERNA PULIDO
12.00MTS

CALLE VICTOIA
12.00 MTS

12.10 MTS
EFRAIN SERNA PULIDO

GOBIERNO DEL ESTADO DE
ZACATECAS

SECRETARIA DE FINANZAS
DIRECCION DE CATASTRO Y REGISTRO PUBLICO

CUADROS DE LOCALIZACION

ESTADO

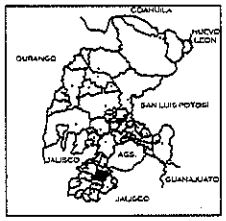

MUNICIPIO

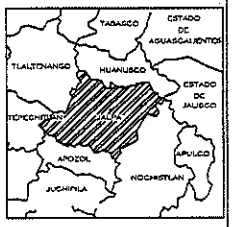

LOCALIDAD

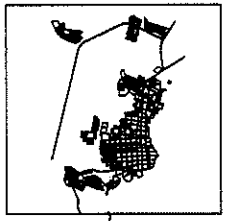

ORIENTACION

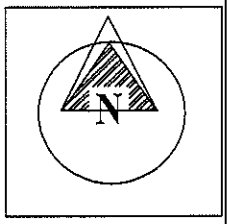

DELEGADO DE CATASTRO:
JAIME AGUIÑAGA VIRAMONTES

PROPIETARIO:
BLANCA ESTHELA MUÑOZ GOMEZ
MARTIN OLMOS MUÑOZ

UBICACION:
CALLE VICTORIA
SUP: 145.20M2. CONST. 124.00M2

PLANO URBANO	
POBLACION:	JALPA
MUNICIPIO:	JALPA, ZAC.
ESCALA: -	FECHA: 19/11/09
PLANO ELABORADO POR:	E.P.J

FUNDAMENTO LEGAL

1.- ELIMINADO el domicilio particular, 1 párrafo de 1 renglón por ser un dato personal de conformidad con el Artículo 85 de la Ley de Transparencia y Acceso a la Información Pública del Estado de Zacatecas.

2.- ELIMINADO el título, 1 párrafo de 1 renglón por ser un dato personal de conformidad con el Artículo 85 de la Ley de Transparencia y Acceso a la Información Pública del Estado de Zacatecas.

3.- ELIMINADO el teléfono celular particular, 1 párrafo de 1 renglón por ser un dato personal de conformidad con el Artículo 85 de la Ley de Transparencia y Acceso a la Información Pública del Estado de Zacatecas.

Realizada con el generador de versiones públicas, desarrollado por el Gobierno Municipal de Guadalajara, en cooperación del Instituto de Transparencia, Información Pública y Protección de Datos Personales del Estado de Jalisco y autorizada para uso del Instituto Zacateano de Transparencia, Acceso a la Información y Protección de Datos Personales.